



ОПШТИНА СВРЉИГ

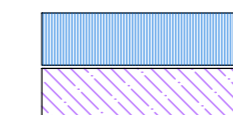
# ТРЕЋЕ ИЗМЕНЕ И ДОПУНЕ ПЛАНА ГЕНЕРАЛНЕ РЕГУЛАЦИЈЕ СВРЉИГА - НАЦРТ ПЛАНА - ПЛАНИРАНА ПРЕТЕЖНА НАМЕНА ПОВРШИНА

## ЛЕГЕНДА:




### ГРАНИЦЕ

ГРАНИЦА ПЛАНА ГЕНЕРАЛНЕ РЕГУЛАЦИЈЕ СВРЉИГА  
ГРАНИЦА ТРЕЋИХ ИЗМЕНА И ДОПУНА ПГР СВРЉИГА  
ГРАНИЦА КАТАСТАРСКЕ ОПШТИНЕ



УРЕЂЕНИ ВОДОТОКОВИ  
ЗАШТИТНА ЗОНА ДАЛЕКОВОДА



САОБРАЋАЈ  
Регулациона линија  
Регулациона линија по катастру  
Коловоз



Осовина  
Тротоар (заштитни појас)

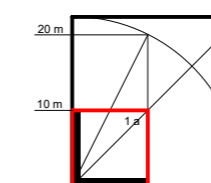


### ПЛАНИРАНА НАМЕНА

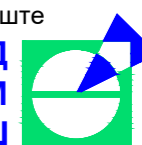
Становање умерених густина  
Сточна пијаца  
Пословно-производно-трговински комплекс  
Производни комплекс  
Спортски терен  
Заштитно зеленило



Пољопривредно земљиште



ЈП ЗАВОД  
ЗА УРБАНИЗАМ  
НИШ



Шифра

13 - ПГР - 22

2023. 1.

Датум Лист

## ЕЛАБОРАТ

ТРЕЋЕ ИЗМЕНЕ И ДОПУНЕ  
ПЛАНА ГЕНЕРАЛНЕ РЕГУЛАЦИЈЕ СВРЉИГА  
- НАЦРТ ПЛАНА -

Руководилац израде плана: Александар Ристић, дипл.инж.арх.

Одговорни урбаниста: Александар Ристић, дипл.инж.арх.

## ПРИЛОГ

ПЛАНИРАНА ПРЕТЕЖНА  
НАМЕНА ПОВРШИНА

Размера  
1 : 2 500

в. д. Директора  
Иван Грмуша, дипл.инж.грађ.

